



Dostęp do informacji o środowisku  
Ada Kutyło-Bromka

# Podstawa prawna



Organy administracji są obowiązane do udostępniania każdemu informacji o środowisku i jego ochronie znajdujących się w jego posiadaniu.

Sposób i zakres udostępnianych wiadomości został określony w [Ustawie z dnia 3 października 2008 r. o udostępnianiu informacji o środowisku i jego ochronie, udziale społeczeństwa w ochronie środowiska oraz o ocenach oddziaływania na środowisko \(Dz.U. 199, poz. 1227\)](#).

# Podstawa prawna



Sprawy związane z udostępnianiem danych zostały uregulowane również w:

- Rozporządzeniu Ministra Środowiska z dnia 18 czerwca 2007 r. w sprawie określenia wzoru publicznie dostępnego wykazu danych o dokumentach zawierających informacje o środowisku i jego ochronie (Dz. U. Nr 120, poz. 827),
- Rozporządzenie Ministra Środowiska z dnia 5 czerwca 2007 r. w sprawie szczegółowych stawek opłat za udostępnianie informacji o środowisku i jego ochronie oraz sposobu uiszczania opłat (Dz. U. Nr 114, poz. 788).


# Zakres udostępnianych informacji



Udostępnianie dotyczy dwóch typów informacji:

- o stanie środowiska*** m.in. informacji pozyskanych w ramach państwowego monitoringu środowiska,
- o ochronie środowiska***,

w tym o działaniach podejmowanych przez władze publiczne, na rzecz środowiska.



# Zakres udostępnianych informacji



Udostępnianiu podlegają następujące informacje dotyczące:

- **stanu elementów środowiska**, takich jak powietrze, woda, powierzchnia ziemi, kopaliny, klimat, krajobraz i obszary naturalne,
- **emisji**, a także zanieczyszczeń, które wpływają lub mogą wpływać na poszczególne elementy środowiska,
- **środków takich jak**: środki administracyjne, polityki, przepisy prawne itp.,

# Zakres udostępnianych informacji



- **raportów** na temat realizacji przepisów dotyczących ochrony środowiska,
- **analizy kosztów i korzyści** oraz innych analiz gospodarczych,
- **stanu zdrowia, bezpieczeństwa** i warunków życia ludzi, oraz stanu obiektów kultury i obiektów budowlanych.

# Zakres udostępnianych danych



Wojewódzki Inspektorat Ochrony Środowiska udostępnia w szczególności następujące dane:

- decyzje o wymiarze, odroczeniu terminu płatności, zmniejszeniu oraz umorzeniu administracyjnych kar pieniężnych,
- decyzje określające wymiar kary biegnącej,
- decyzje odmawiające udostępniania informacji,
- decyzje o wymierzeniu kary pieniężnej za brak uprawnień do emisji,
- inne informacje w postaci dokumentów, danych gromadzonych w szczególności w formie pisemnej, wizualnej, fonicznej lub w bazach danych na innych nośnikach, dotyczące:
  - emisji oraz działań i środków wpływających lub mogących wpływać negatywnie na środowisko.
  - stanu elementów przyrodniczych środowiska i ich wzajemnego oddziaływania.

# Sposób udostępniania danych



Dane dotyczące stanu elementów środowiskowych udostępnia się w formie ustnej, pisemnej, wizualnej, dźwiękowej, elektronicznej lub innej formie.

W urzędach organów administracji wyznaczone są osoby, które zajmują się udostępnianiem informacji o środowisku i jego ochronie.



# Sposób udostępniania danych



Udostępnianie danych odbywa się w sposób **bierny i czynny**.

**Udostępnianie bierne** polega na udostępnianiu na żądanie informacji będących w posiadaniu organu.

# Wniosek o udostępnienie danych



Informacje o środowisku i jego ochronie znajdujące się w posiadaniu Wojewódzkiego Inspektoratu Ochrony Środowiska w Warszawie udostępnia się każdemu **na pisemny wniosek** znajdujący się na stronie internetowej WIOŚ z zastrzeżeniem, że informacje niewymagające wyszukiwania, które mogą być przekazane w formie ustnej, udostępnia się bez pisemnego wniosku.

# Terminy udostępniania informacji



Terminy udostępniania informacji:

- **ujętych w publicznie dostępnych wykazach** – w dniu złożenia wniosku,
- **pozostałych** – bez zbędnej zwłoki, nie później niż w ciągu miesiąca od dnia otrzymania wniosku. Termin ten może ulec przedłużeniu do 2 miesięcy tylko ze względu na stopień skomplikowania sprawy. W przypadku przedłużenia terminu stosuje się odpowiednio przepisy Kodeksu Postępowania Administracyjnego(art. 3)

# Opłaty za udostępnianie informacji



## Opłaty

Ustawa POŚ przewiduje opłaty nie za samo udostępnienie informacji, a za pewne czynności z tym związane:

- wyszukiwanie informacji,
- sporządzanie kopii dokumentów lub danych,
- przesyłanie kopii dokumentów lub danych.

*Szczegółowe stawki opłat określone są w rozporządzeniu Ministra Środowiska z dnia 5 czerwca 2007 r. w sprawie szczegółowych stawek opłat za udostępnianie informacji o środowisku i jego ochronie oraz sposobu uiszczania opłat (Dz.U. 2007 nr 114 poz. 788)*



# Udostępnianie czynne



WIOŚ udostępnia dane w **spóśób czynny** poprzez:

- stronę internetową,
- publikacje własne,
- ulotki informacyjne,
- informacje prasowe,
- wystąpienia na sesjach, konferencjach itp.

# Strona internetowa WIOŚ

The screenshot shows the website of the Mazowiecki Wojewódzki Inspektorat Ochrony Środowiska (WIOŚ) in Warsaw. The browser window title is "Wojewódzki Inspektorat Ochrony Środowiska w Warszawie - Program Windows Internet Explorer dostarczony przez Grupę Onet.pl S.A.". The address bar shows "http://www.wios.warszawa.pl".

The website header includes the title "Wojewódzki Inspektorat Ochrony Środowiska w Warszawie" and navigation links for "wersja tekstowa", "wersja PDA", and "mapa witruwu". Below the header is a banner image showing cars on a road.

The main content area is divided into several sections:

- O Inspektoracie:** A vertical menu on the left with items: Monitoring środowiska, Działalność, Zamówienia publiczne, Publikacje WIOŚ, Aktualności i komunikaty, Obowiązek wykonywania pomiarów, Rejestry, wykazy i bazy danych, Udostępnianie informacji, Praca w WIOŚ, and Odnosiłki.
- WIOŚ Warszawa:** A central text block describing the inspectorate's role in Mazowieckie, its organizational structure, and its regional offices (Ciechanów, Ostrołęka, Płock, Radom, Mińsk Mazowiecki).
- Mapa:** A map of Mazowieckie showing the "Obszary działania WIOŚ w Warszawie" with labels for Ciechanów, Ostrołęka, Płock, Radom, and Mińsk Mazowiecki.
- Rejestracja / Logowanie:** A section for user registration and login with fields for email and password.
- Pytania i Odpowiedzi:** A section for a FAQ or contact form.
- Na skróty:** A list of key services and projects, including "Projekt pn. 'Zróżnicowanie działalności inspekcji Ochrony Środowiska, na podstawie doświadczeń norweskich'", "Gospodarka odpadami komunalnymi w gminach", "Aparatura kontrolno-pomiarowa", "Monitoring rzek w 2007 roku", "Kontrola pH elektromagnetycznych w 2007 roku", and "Wyniki pomiarów natężenia komunikacyjnego w 2007 roku".
- Partnerzy:** A vertical list of logos for partner organizations, including "norway grants", "www.eeagrants.org", "SOJP", "System Oceny Jakości Prowadzący", "Publikacje", "Centrum", "ekocentrum.pl", "ecoportal.pl", "Fogoda", "WYKAZ INSTALACJI OBIĘTNIKÓW ZAGROZONYCH POZIOMĄ KONTAMINACJĄ WYKONANĄ W 2007 ROKU", "IFPC", and "NARODOWY KONKURS NA LEPIEJ DZIAJĄCY PRACOWNIK ŚRODOWISKA".

At the bottom of the page, there is a "Dane teleadresowe" section with contact information for the inspectorate, including address, phone numbers, and website. The footer also includes "Gotowe" and "Internet" status indicators.

# System wizualizacji i udostępniania wyników



Na stronie internetowej WIOŚ udostępnione są m.in. następujące informacje:

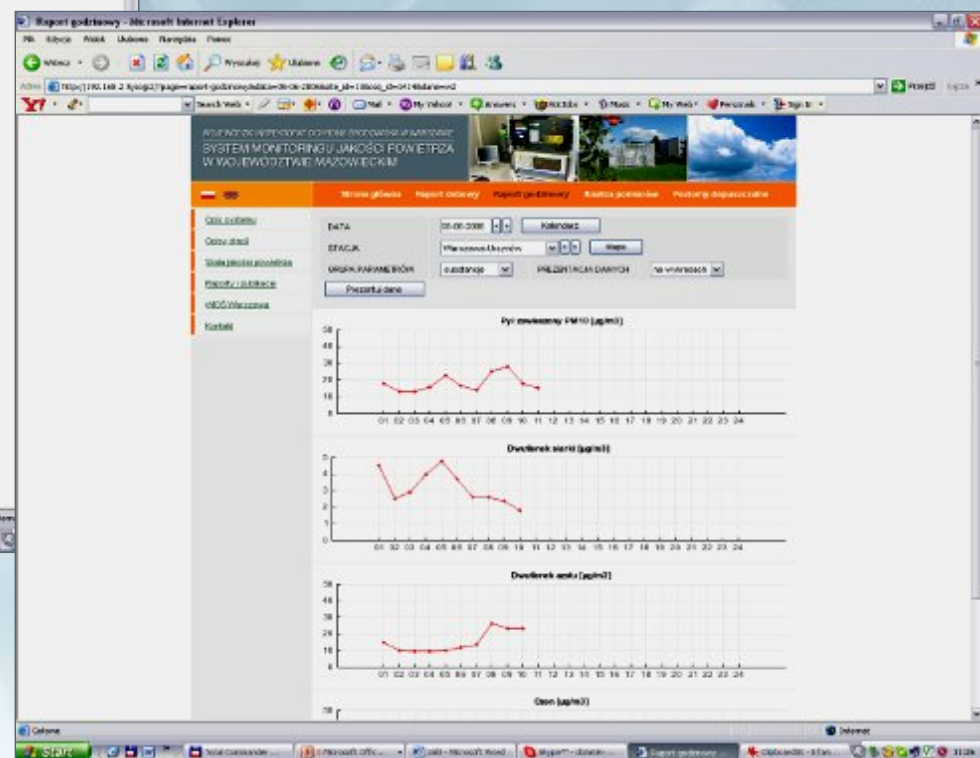
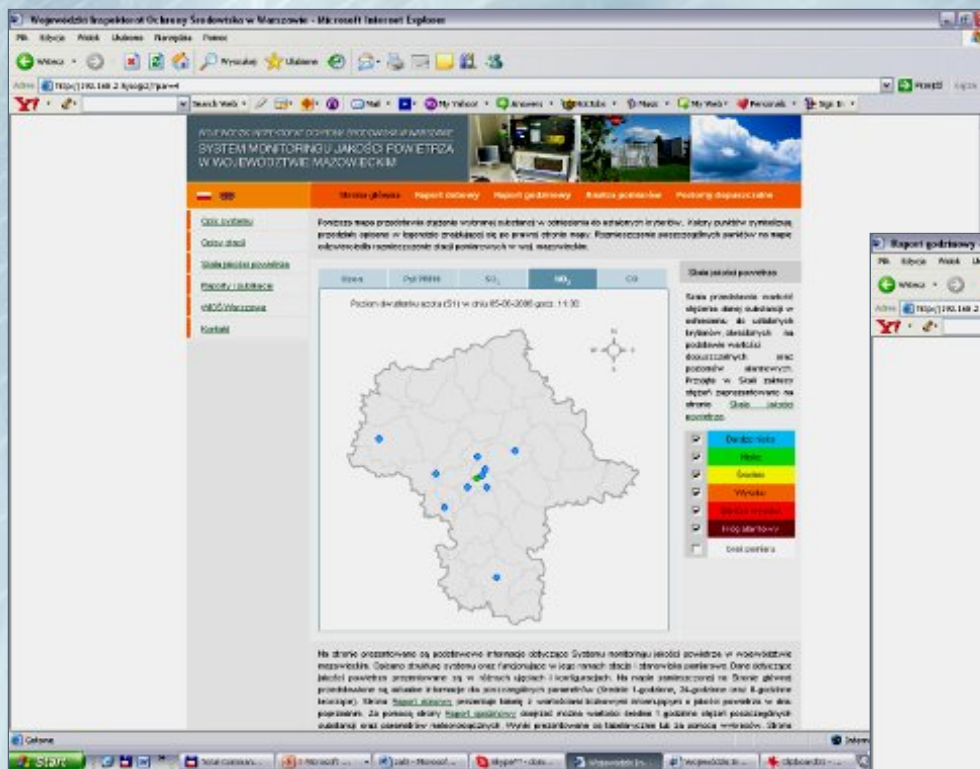
- **Baza danych ISIBO** - Internetowy System Informacji o Bilansach Odpadów Przemysłowych,
- **Wykaz oczyszczalni ścieków**
- **System Oceny Jakości Powietrza**
- **Roczna ocena jakości powietrza**
- **Roczna ocena jakości wód**
- **Wyniki monitoringu hałasu**
- **Wyniki pomiarów PEM**





# System wizualizacji i udostępniania wyników

WWW.WIOS.WARSZAWA.PL → SYSTEM OCENY JAKOŚCI POWIETRZA



# System wizualizacji i udostępniania wyników





W latach 1999-2008 wydano:




- 7 raportów o stanie środowiska w województwie mazowiecki,
- publikację „Jakość i zagrożenia wód powierzchniowych w województwie mazowieckim”
- 10 ulotek tematycznych

Ponadto wykonano liczne opracowania, w tym dotyczące: stanu środowiska w poszczególnych powiatach, jakości jezior, oceny jakości powietrza.

# System wizualizacji i udostępniania wyników Publikacje



# System wizualizacji i udostępniania wyników Ulotki



# Inne formy udostępniania danych



W ramach czynnego udostępniania danych pracownicy WIOŚ:

- uczestniczyli w spotkaniach z samorządami prezentując stan środowiska w województwie mazowieckim,
- współpracowali ze środkami masowego przekazu,
- udzielali wywiadów telewizyjnych i radiowych,
- brali udział w konferencjach i szkoleniach.

